

Comune di:

CAVAZZO CARNICO

Tipologia: **Stazione RB esistente**

GID:

ID struttura: **23**

Comune di *CAVAZZO CARNICO*

DATI GENERALI

UBICAZIONE

Comune: CAVAZZO CARNICO

Coordinate UTM x: 350512.5 y: 5135147.6

Posizione: Loc. Cesclans c/o traliccio RAI

Quota slm (m): 396

GESTORE

Denominazione: WIND

id sito (Arpa): 6463

Data parere: 19/05/2014

Standard tecnologia: GSM (2G) DCS (2G) UMTS (3G) LTE (4G) altro

TIPO STRUTTURA

- Impianto su palo
- Impianto su edificio
- Altro

TIPO IMPIANTO

- sostegno con cella a sbraccio
- sostegno con celle a vista
- sostegno con microcella
- palo con celle a sbraccio
- palo con celle a vista
- palo con cilindri
- palo mimetico
- traliccio con celle
- traliccio con celle a sbraccio
- traliccio con celle a vista
- supporto con celle a vista

DESCRIZIONE

SRB su palo a traliccio diffusione televisiva localizzata in ambito non urbanizzato sulla sommità di versante, in presenza di linee elettriche.

Tipologia: **Stazione RB esistente**

GID:

ID struttura: **23**

Comune di **CAVAZZO CARNICO**

LOCALIZZAZIONE

LOCALIZZAZIONI IN CONTRASTO AL PRINCIPIO DI PRECAUZIONE

- | | |
|--|--------------------------|
| Asili nido, scuole di ogni ordine e grado | <input type="checkbox"/> |
| Attrezzature per assistenza alla maternità, all'infanzia ed età evolutiva, agli anziani, ai disabili, ospedali e altre strutture adibite a degenza | <input type="checkbox"/> |

LOCALIZZAZIONI CONTROINDICATE

- | | |
|--|--------------------------|
| Aree sottoposte a vincolo paesaggistico (parte III "Beni paesaggistici" del D.Lgs 42/2004) | <input type="checkbox"/> |
| Aree sottoposte a vincolo storico-monumentale e archeologico (parte II "Beni culturali" del D.Lgs 42/2004) | <input type="checkbox"/> |
| Aree nel contesto di edifici e luoghi di importanza storico culturale (zone A e similari individuate dal PRGC) | <input type="checkbox"/> |
| Aree sottoposte a vincoli/tutele di tipo forestale (ai sensi della LR.9/2007) | <input type="checkbox"/> |
| Aree sottoposte a vincolo idrogeologico o di pericolosità idraulica (PAI) | <input type="checkbox"/> |
| Aree sottoposte a vincoli di tipo ambientale e naturalistico (Rete Natura2000, Aree protette e tutelate per legge, ecc.) | <input type="checkbox"/> |
| area con presenza di edilizia estensiva di limitata altezza <3 piani (<= 7,5 m) | <input type="checkbox"/> |

LOCALIZZAZIONI PREFERENZIALI

- | | |
|--|-------------------------------------|
| Aree di proprietà comunale e di proprietà pubblica | <input type="checkbox"/> |
| Aree con servizi tecnologici esistenti | <input type="checkbox"/> |
| Aree in condivisione con impianti per la telefonia esistenti o in previsione | <input type="checkbox"/> |
| Intorni di infrastrutture lineari energetiche e viarie esistenti | <input type="checkbox"/> |
| Aree in contesti non urbanizzati | <input checked="" type="checkbox"/> |

Tipologia: **Stazione RB esistente**

GID:

ID struttura: **23**

Comune di CAVAZZO CARNICO

CONDIZIONI VISUALI-PERCETTIVE

LIVELLO DI PERCEZIONE VISIVA DA LUNGA DISTANZA

Da percorsi/strade panoramiche

Assente Basso Medio Alto

Da Pievi

Assente Basso Medio Alto

LIVELLO DI PERCEZIONE VISIVA DA MEDIA-BREVE DISTANZA

Punto di vista 1

Assente
 Basso
 Medio
 Alto

Punto di vista 2

Assente
 Basso
 Medio
 Alto

Foto1



Foto2



Tipologia: **Stazione RB esistente**

GID:

ID struttura: **23**

Comune di **CAVAZZO CARNICO**

VALUTAZIONE DI COMPATIBILITÀ

FATTORE DI ESTRANEITÀ RISPETTO AL CONTESTO

Assente Basso Medio Alto

RANGO DI IMPATTO LOCALIZZATIVO

Impatto localizzativo: medio/alto, si tratta di infrastruttura estranea al contesto non urbanizzato in cui si trova.

RANGO DI IMPATTO PERCETTIVO

Impatto localizzativo: medio/alto, si tratta di infrastruttura estranea al contesto non urbanizzato in cui si trova.

PRESCRIZIONI PROGETTUALI

- LOCALIZZAZIONE E/O IMPIANTO ADEGUATO IMPIANTO DISMESSO/IN DISMISSIONE
 IMPIANTO DA RILOCALIZZARE
 IMPIANTO DA RIPROGETTARE

l'impianto viene ritenuto adeguato anche se in presenza d'impatto percettivo e localizzativo elevato in quanto utilizza struttura per trasmissione televisiva esistente

Tipologia: **Stazione RB esistente**

GID:

ID struttura: **24**

Comune di **CAVAZZO CARNICO**

DATI GENERALI

UBICAZIONE

Comune: CAVAZZO CARNICO

Coordinate UTM x: 350448.1 y: 5135204.7

Posizione: LOC. CESCLANS

Quota slm (m): 392

GESTORE

Denominazione: TELECOM ITALIA MOBILE id sito (Arpa): 909 **Data parere:** 13/09/2007

Standard tecnologia: GSM (2G) DCS (2G) UMTS (3G) LTE (4G) altro

Denominazione: OMNITEL PRONTO ITALIA id sito (Arpa): 4067 **Data parere:** 13/08/2008

Standard tecnologia: GSM (2G) DCS (2G) UMTS (3G) LTE (4G) altro

TIPO STRUTTURA

- Impianto su palo
- Impianto su edificio
- Altro

TIPO IMPIANTO

- sostegno con cella a sbraccio
- sostegno con celle a vista
- sostegno con microcella
- palo con celle a sbraccio
- palo con celle a vista
- palo con cilindri
- palo mimetico
- traliccio con celle
- traliccio con celle a sbraccio
- traliccio con celle a vista
- supporto con celle a vista

DESCRIZIONE

SRB su palo a traliccio localizzata in ambito non urbanizzato sulla sommità di versante, in presenza di linee elettriche.

Tipologia: **Stazione RB esistente**

GID:

ID struttura: **24**

Comune di **CAVAZZO CARNICO**

LOCALIZZAZIONE

LOCALIZZAZIONI IN CONTRASTO AL PRINCIPIO DI PRECAUZIONE

- | | |
|--|--------------------------|
| Asili nido, scuole di ogni ordine e grado | <input type="checkbox"/> |
| Attrezzature per assistenza alla maternità, all'infanzia ed età evolutiva, agli anziani, ai disabili, ospedali e altre strutture adibite a degenza | <input type="checkbox"/> |

LOCALIZZAZIONI CONTROINDICATE

- | | |
|--|--------------------------|
| Aree sottoposte a vincolo paesaggistico (parte III "Beni paesaggistici" del D.Lgs 42/2004) | <input type="checkbox"/> |
| Aree sottoposte a vincolo storico-monumentale e archeologico (parte II "Beni culturali" del D.Lgs 42/2004) | <input type="checkbox"/> |
| Aree nel contesto di edifici e luoghi di importanza storico culturale (zone A e similari individuate dal PRGC) | <input type="checkbox"/> |
| Aree sottoposte a vincoli/tutele di tipo forestale (ai sensi della LR.9/2007) | <input type="checkbox"/> |
| Aree sottoposte a vincolo idrogeologico o di pericolosità idraulica (PAI) | <input type="checkbox"/> |
| Aree sottoposte a vincoli di tipo ambientale e naturalistico (Rete Natura2000, Aree protette e tutelate per legge, ecc.) | <input type="checkbox"/> |
| area con presenza di edilizia estensiva di limitata altezza <3 piani (<= 7,5 m) | <input type="checkbox"/> |

LOCALIZZAZIONI PREFERENZIALI

- | | |
|--|-------------------------------------|
| Aree di proprietà comunale e di proprietà pubblica | <input type="checkbox"/> |
| Aree con servizi tecnologici esistenti | <input type="checkbox"/> |
| Aree in condivisione con impianti per la telefonia esistenti o in previsione | <input type="checkbox"/> |
| Intorni di infrastrutture lineari energetiche e viarie esistenti | <input type="checkbox"/> |
| Aree in contesti non urbanizzati | <input checked="" type="checkbox"/> |

Tipologia: **Stazione RB esistente**

GID:

ID struttura: **24**

Comune di *CAVAZZO CARNICO*

CONDIZIONI VISUALI-PERCETTIVE

LIVELLO DI PERCEZIONE VISIVA DA LUNGA DISTANZA

Da percorsi/strade panoramiche

Assente Basso Medio Alto

Da Pievi

Assente Basso Medio Alto

LIVELLO DI PERCEZIONE VISIVA DA MEDIA-BREVE DISTANZA

Punto di vista 1

Assente
 Basso
 Medio
 Alto


Punto di vista 2

Assente
 Basso
 Medio
 Alto

Foto1



Foto2



Tipologia: **Stazione RB esistente**

GID:

ID struttura: **24**

Comune di **CAVAZZO CARNICO**

VALUTAZIONE DI COMPATIBILITÀ

FATTORE DI ESTRANEITÀ RISPETTO AL CONTESTO

Assente Basso Medio Alto

RANGO DI IMPATTO LOCALIZZATIVO

Impatto localizzativo: medio/alto, si tratta di infrastruttura estranea al contesto non urbanizzato in cui si trova.

RANGO DI IMPATTO PERCETTIVO

Impatto localizzativo: medio/alto, si tratta di infrastruttura estranea al contesto non urbanizzato in cui si trova.

PRESCRIZIONI PROGETTUALI

- LOCALIZZAZIONE E/O IMPIANTO ADEGUATO IMPIANTO DISMESSO/IN DISMISSIONE
 IMPIANTO DA RILOCALIZZARE
 IMPIANTO DA RIPROGETTARE

l'impianto viene ritenuto adeguato anche se in presenza d'impatto percettivo e localizzativo elevato in quanto adiacente a struttura utilizzata per trasmissione televisiva esistente

Tipologia: **Stazione RB esistente**

GID:

ID struttura: **101**

Comune di **CAVAZZO CARNICO**

DATI GENERALI

UBICAZIONE

Comune: CAVAZZO CARNICO

Coordinate UTM x: 351526.3 y: 5134753.7

Posizione: LOC. MENA

Quota slm (m): 283

GESTORE

Denominazione: H3G ITALIA

id sito (Arpa): 3382

Data parere: 11/04/2006

Standard tecnologia: GSM (2G) DCS (2G) UMTS (3G) LTE (4G) altro

TIPO STRUTTURA

- Impianto su palo
- Impianto su edificio
- Altro

TIPO IMPIANTO

- sostegno con cella a sbraccio
- sostegno con celle a vista
- sostegno con microcella
- palo con celle a sbraccio
- palo con celle a vista
- palo con cilindri
- palo mimetico
- traliccio con celle
- traliccio con celle a sbraccio
- traliccio con celle a vista
- supporto con celle a vista

DESCRIZIONE

SRB su palo a traliccio localizzata in ambito non urbanizzato su versante, in presenza di linee elettriche, prospettante l'autostrada.

Tipologia: **Stazione RB esistente**

GID:

ID struttura: **101**

Comune di **CAVAZZO CARNICO**

LOCALIZZAZIONE

LOCALIZZAZIONI IN CONTRASTO AL PRINCIPIO DI PRECAUZIONE

- | | |
|--|--------------------------|
| Asili nido, scuole di ogni ordine e grado | <input type="checkbox"/> |
| Attrezzature per assistenza alla maternità, all'infanzia ed età evolutiva, agli anziani, ai disabili, ospedali e altre strutture adibite a degenza | <input type="checkbox"/> |

LOCALIZZAZIONI CONTROINDICATE

- | | |
|--|-------------------------------------|
| Aree sottoposte a vincolo paesaggistico (parte III "Beni paesaggistici" del D.Lgs 42/2004) | <input type="checkbox"/> |
| Aree sottoposte a vincolo storico-monumentale e archeologico (parte II "Beni culturali" del D.Lgs 42/2004) | <input type="checkbox"/> |
| Aree nel contesto di edifici e luoghi di importanza storico culturale (zone A e similari individuate dal PRGC) | <input type="checkbox"/> |
| Aree sottoposte a vincoli/tutele di tipo forestale (ai sensi della LR.9/2007) | <input checked="" type="checkbox"/> |
| Aree sottoposte a vincolo idrogeologico o di pericolosità idraulica (PAI) | <input type="checkbox"/> |
| Aree sottoposte a vincoli di tipo ambientale e naturalistico (Rete Natura2000, Aree protette e tutelate per legge, ecc.) | <input type="checkbox"/> |
| area con presenza di edilizia estensiva di limitata altezza <3 piani (<= 7,5 m) | <input type="checkbox"/> |

LOCALIZZAZIONI PREFERENZIALI

- | | |
|--|-------------------------------------|
| Aree di proprietà comunale e di proprietà pubblica | <input type="checkbox"/> |
| Aree con servizi tecnologici esistenti | <input type="checkbox"/> |
| Aree in condivisione con impianti per la telefonia esistenti o in previsione | <input type="checkbox"/> |
| Intorni di infrastrutture lineari energetiche e viarie esistenti | <input type="checkbox"/> |
| Aree in contesti non urbanizzati | <input checked="" type="checkbox"/> |

Tipologia: **Stazione RB esistente**

GID:

ID struttura: **101**

Comune di CAVAZZO CARNICO

CONDIZIONI VISUALI-PERCETTIVE

LIVELLO DI PERCEZIONE VISIVA DA LUNGA DISTANZA

Da percorsi/strade panoramiche

Assente Basso Medio Alto

Da Pievi

Assente Basso Medio Alto

LIVELLO DI PERCEZIONE VISIVA DA MEDIA-BREVE DISTANZA

Punto di vista 1

Assente
 Basso
 Medio
 Alto

Punto di vista 2

Assente
 Basso
 Medio
 Alto




Foto1




Foto2

Tipologia: **Stazione RB esistente**

GID:

ID struttura: **101**

Comune di CAVAZZO CARNICO

VALUTAZIONE DI COMPATIBILITÀ

FATTORE DI ESTRANEITÀ RISPETTO AL CONTESTO

Assente Basso Medio Alto

RANGO DI IMPATTO LOCALIZZATIVO

Impatto localizzativo: medio, si tratta di infrastruttura estranea al contesto non urbanizzato in cui si trova

RANGO DI IMPATTO PERCETTIVO

Impatto percettivo: basso, l'impianto si percepisce a stento dalla media/lunga distanza dalla viabilità autostradale, aumenta la percezione in avvicinamento anche in ragione della struttura a traliccio dell'impianto.

PRESCRIZIONI PROGETTUALI

- LOCALIZZAZIONE E/O IMPIANTO ADEGUATO IMPIANTO DISMESSO/IN DISMISSIONE
 IMPIANTO DA RILOCALIZZARE
 IMPIANTO DA RIPROGETTARE